






**Схема расположения границ публичного сервитута
для эксплуатации объектов**

ВЛ-0,4 кВ от ТП-181; ВЛ-0,4кВ от ТП-127

Обзорная схема границ объекта землеустройства



УСЛОВНЫЕ ОБОЗНАЧЕНИЯ

-  - границы устанавливаемого публичного сервитута
-  - ось линии, контур объекта
-  - границы муниципального образования, населенных пунктов
-  - границы кадастрового квартала
-  - границы земельных участков, попадающих в зону публичного сервитута

- 1 - обозначение характерной точки границы устанавливаемого публичного сервитута
- :123 - кадастровый номер земельного участка
- 59:32:0000000 - кадастровый номер квартала
- г. Пермь - наименование муниципального образования, населенного пункта

Схема расположения границ публичного сервитута
для эксплуатации объектов

ВЛ-0,4 кВ от ТП-181; ВЛ-0,4кВ от ТП-127



Схема расположения границ публичного сервитута
для эксплуатации объектов

ВЛ-0,4 кВ от ТП-181; ВЛ-0,4кВ от ТП-127



Сведения о местоположении границ объектов
ВЛ-0,4 кВ от ТП-181; ВЛ-0,4кВ от ТП-127

Перечень характерных точек		
Площадь зоны публичного сервитута 113 кв.м		
Обозначение характерных точек границ	Координаты, м	
	X	Y
1	2	3
1	537779.89	2241638.68
2	537778.19	2241642.76
3	537763.87	2241643.4
4	537763.69	2241639.41
1	537779.89	2241638.68
5	537392.58	2240832.46
6	537395.82	2240834.81
7	537390.13	2240842.72
8	537390.66	2240844.86
9	537386.31	2240844.04
10	537385.79	2240841.88
5	537392.58	2240832.46